





-  Asfaltti AB
-  Suunniteltu väylän reuna
-  Kiinteistön raja
-  Nykyinen tien/asfaltin reuna

Suunnitelma on GK24-koordinaattijärjestelmässä N2000 korkeusjärjestelmässä

Hankkeen nimi			
Puistotie, katuyhteys hoivakodille Urjala			
Piirustuksen sisältö			
RAKENUSSUUNNITELMA Asemapiirros			
		 Urjalan kunta	
Pvm	Suunn.	Jaakko Nurmi	Pvm
24.8.2018	Proj.pääll.	Ilpo Miekka	Tark.
Tierekisteritunnus		Mittakaava	Piir.nro
		1:500	1-01